



**КОМИТЕТ ИМУЩЕСТВЕННЫХ ОТНОШЕНИЙ  
АДМИНИСТРАЦИИ ПЕРМСКОГО МУНИЦИПАЛЬНОГО ОКРУГА**

**РЕШЕНИЕ**  
о размещении объектов № 1753

Пермский край  
Пермский округ

28.06.2024

Комитет имущественных отношений администрации Пермского муниципального округа разрешает Акционерному обществу «Газпром газораспределение Пермь» (ИНН 5902183841, ОГРН 2125902017723, почтовый адрес: 614000, г. Пермь, ул. Петропавловская, 43)

размещение объекта «газопровод давлением до 1,2 Мпа, для размещения которого не требуется разрешения на строительство»

на землях государственная собственность на которые не разграничена

на срок 1 год

Местоположение: Пермский край, Пермский муниципальный округ, п. Юго-Камский, ул. 40 лет Октября, к дому 45

Приложение: схема предполагаемых к использованию земель или части земельного участка.

Особые условия использования:

1. При размещении объекта учесть параметры ширины проезда улично-дорожной сети, во избежание сужения полосы отвода дороги.
2. Получение разрешения на производство земляных работ.

Заместитель председателя комитета



М.В. Королева

(подпись, печать)

## Схема предполагаемых к использованию земель или части земельного участка

Объект: Газопровод давлением до 1,2 Мпа, для размещения которого не требуется разрешения на строительство

Местоположение: расположенных по адресу: Пермский край, м.о. Пермский,  
п. Юго-Камский, ул. 40 лет Октября, к дому 45

Площадь земель или части земельного участка, кв.м.: 587

Категория земель: земли населенных пунктов

Вид разрешенного использования: -

Описание границ смежных землепользователей:

От точки н1 до точки н2 - земельный участок с кадастровым номером 59:32:0100009:5981

От точки н2 до точки н5 - земли общего пользования

От точки н5 до точки н6 - земельный участок с кадастровым номером 59:32:0100009:2011


От точки н6 до точки н7 - земельный участок с кадастровым номером 59:32:0100009:5499

От точки н7 до точки н1 - земли общего пользования

Каталог координат, м

№ точки границы	X	Y
н1	483674.59	2193120.80
н2	483673.69	2193129.19
н3	483672.99	2193129.17
н4	483672.79	2193130.64
н5	483662.72	2193129.31
н6	483664.37	2193115.27
н7	483665.33	2193104.60
н8	483667.07	2193092.53
н9	483667.40	2193092.55
н10	483668.01	2193085.99
н11	483668.07	2193076.05
н12	483679.07	2193076.12
н13	483679.01	2193086.80
н14	483675.41	2193111.85
н15	483673.91	2193120.67
н1	483674.59	2193120.80

**Условные обозначения:**

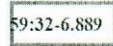


- предполагаемый участок земель, на которых планируется размещение объекта

- границы и номер земельного участка, сведения о которых внесены в ЕГРН

- границы и номер объекта капитального строительства, сведения о которых внесены в ЕГРН

- граница кадастрового квартала



- зоны с особыми условиями использования территории, сведения о которых внесены в ЕГРН

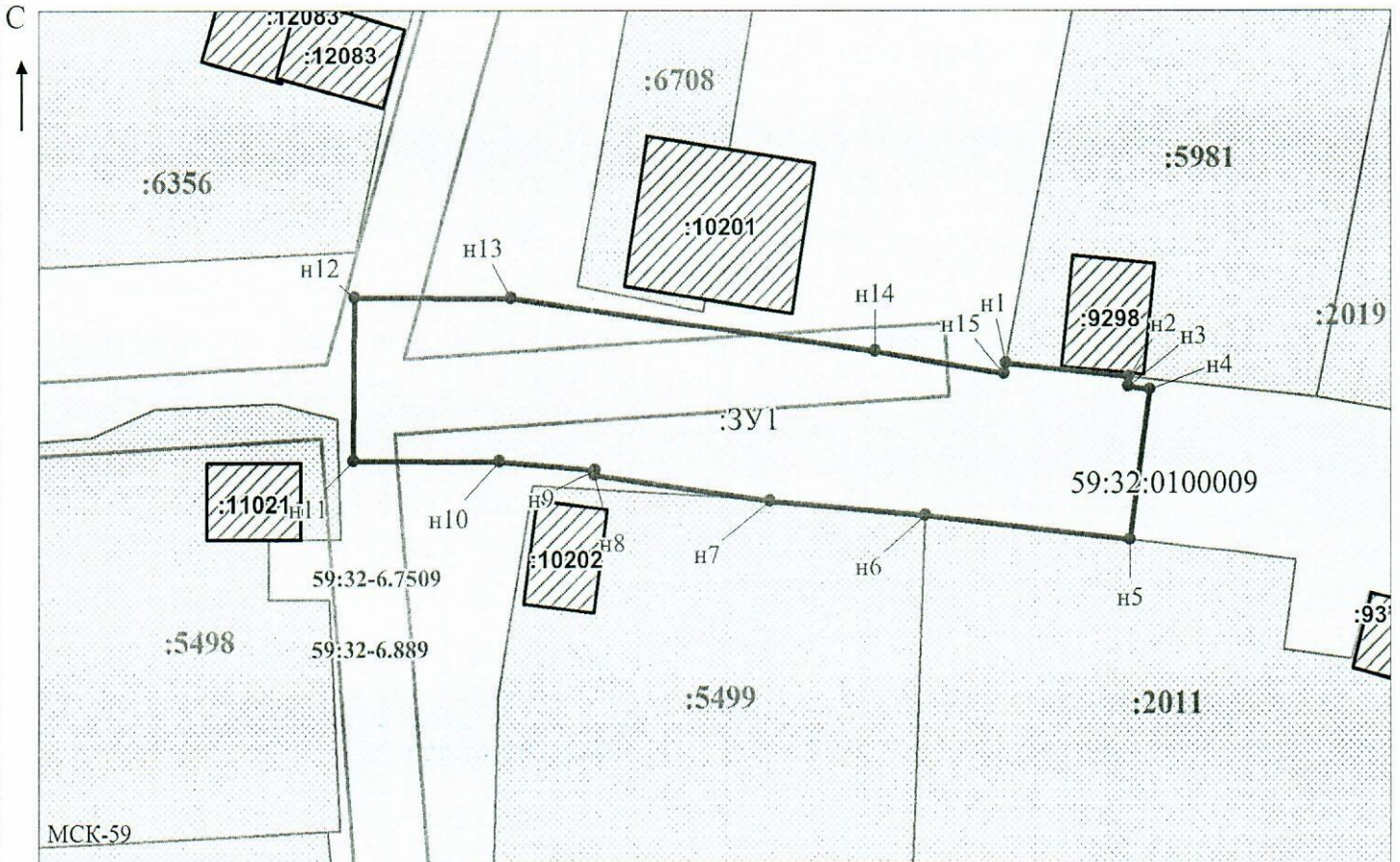
:ЗУ1

- обозначение запрашиваемого земельного участка



● н1 - характерная точка границ земель или части земельного участка

59:32:0100009 - номер кадастрового квартала



Масштаб 1:500

/ Осипова А.Д.

Заявитель: \_\_\_\_\_ (подпись)

МП

(подпись, расшифровка подписи)

(для юридических лиц и индивидуальных предпринимателей)